

PLAN DZIAŁAŃ NA SIECI DROGOWEJ NA DRODZE KRAJOWEJ NR 28 I 84 NA TERENIE POWIATÓW SANOCKIEGO, LESKIEGO, BIESZCZADZKIEGO



WOJEWÓDZTWO PODKARPACKIE - POWIATY SANOCKI, LESKI I BIESZCZADZKI

klasa A **171 km**
(w tym 41 km w budowie)

klasa S **11 km**

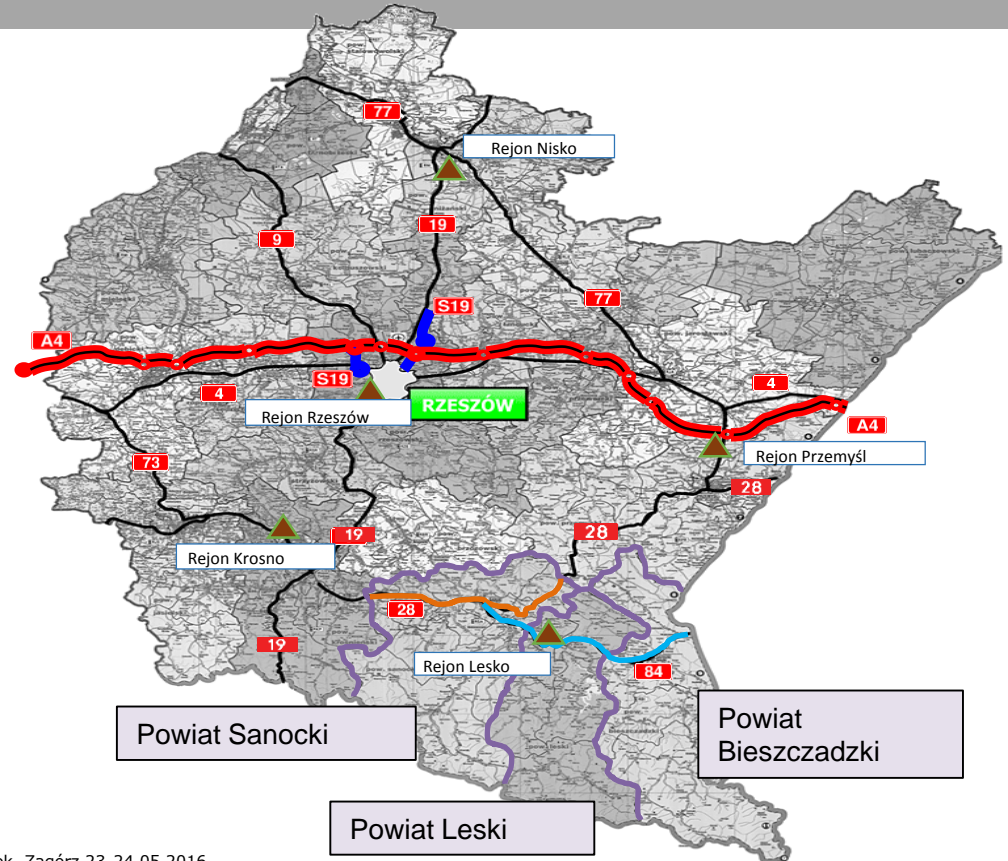
klasa GP **461 km**

klasa G **245 km**

Łącznie 888 km

DK 28 **47,8 km**

DK 84 **50,6 km**



Sieć dróg krajowych w zarządzie GDDKiA O/Rzeszów w podziale na Rejony Dróg Krajowych



Rejon Przemyśl – 225 km

Rejon Krosno – 145 km

Rejon Lesko – 133 km

Rejon Nisko – 123 km

Rejon Rzeszów – 262 km

Razem 888 km

STRATEGICZNE KIERUNKI TRANSPORTOWE PRZEBIEGAJĄCE PRZEZ PODKARPACIE



- I. Kierunek strategiczny UE zachód-wschód-Ukraina – A-4
- II. Kierunek strategiczny UE północ-południe, połączenie Skandynawii z M. Czarnym i Adriatyckim – S-19 Via Carpathia
- III. Kierunek ponadregionalny i międzypaństwowy łączący centralną Polskę (A-1) z Ukrainą – DK 77, DK 28
- IV. Kierunek regionalny ważny dla Podkarpacia łączący Kielce, Tarnów, Pilzno, Jasło, Krosno, Sanok z Ukrainą przez przejście w Krościenku – DK 73, DK 28, DK 84

Planowanie robót w GDDKiA na istniejącej sieci dróg w Polsce

I. Plan działań na sieci drogowej:

- W zakres programu wchodzi roboty o charakterze: remontu, przebudowy i rozbudowy.
- Ilość zadań w Polsce wynosi 1005, natomiast na Podkarpaciu 76 (finansowanie Budżet Państwa i KFD).

II. Program redukcji liczby ofiar śmiertelnych:

- W zakres programu wchodzi roboty o charakterze: budowy zatok autobusowych, przebudowy skrzyżowań i sygnalizacji świetlanych, urządzenia przejść dla pieszych.
- Ilość zadań w Polsce wynosi 800, natomiast na Podkarpaciu 93 (finansowanie Budżet Państwa i KFD).

III. Program działań na sieci drogowej w zakresie drogowych obiektów inżynierskich:

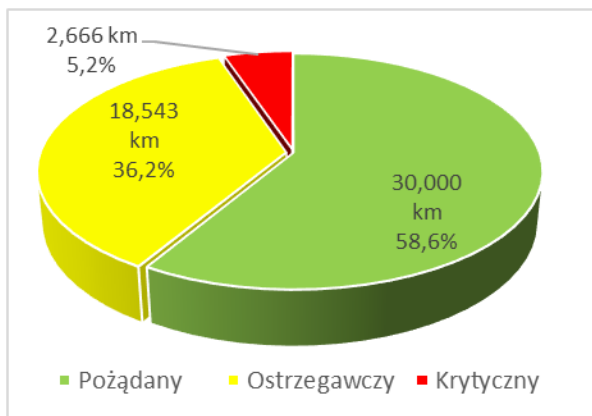
- W zakres programu wchodzi roboty o charakterze: budowy, rozbudowy, przebudowy.
- (finansowanie Budżet Państwa i KFD).

IV. Program budowy ciągów pieszo-rowerowych:

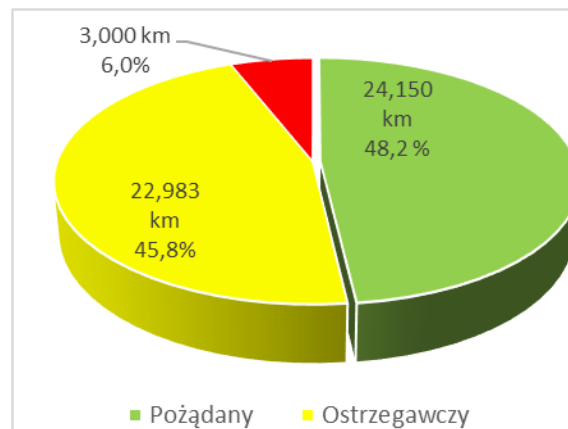
- W zakres programu wchodzi roboty o charakterze: budowy chodników i ciągów pieszo-jezdných.
- Ilość zadań w Polsce wynosi 787, natomiast na Podkarpaciu 110 (finansowanie Budżet Państwa i KFD).

Stan sieci drogowej drogi krajowej nr 84

Stan nawierzchni drogi krajowej nr 84 w 2009r.



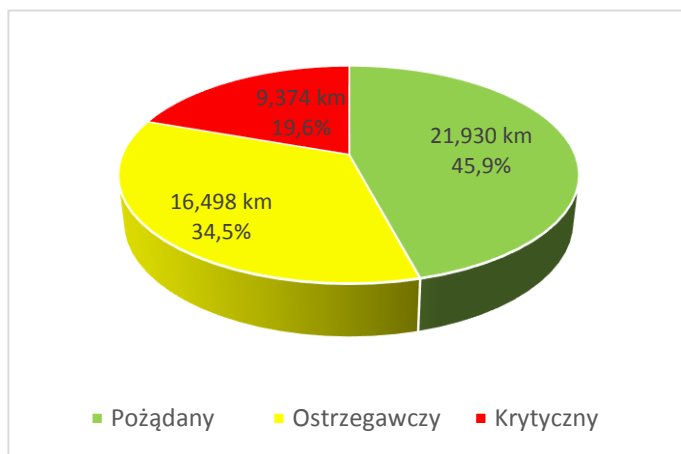
Stan nawierzchni drogi krajowej nr 84 w 2015r.



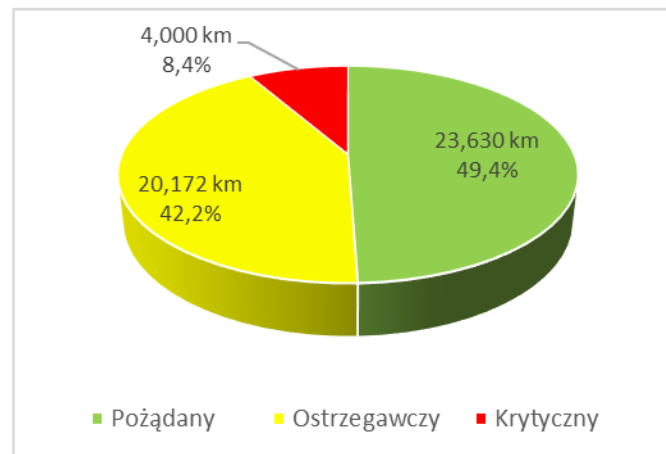
Ogólna ocena stanu nawierzchni w ciągu drogi krajowej nr 84 w 2015r.			
Powiat sanocki			
Gmina	stan krytyczny [km]	stan ostrzegawczy [km]	stan pożądany [km]
Sanok	1,374	1,700	0,233
Zagórz	1,626	3,180	2,000
Powiat Leski			
Lesko	0,000	4,820	4,917
Powiat bieszczadzki			
Olszanica	0,000	4,083	7,343
Ustrzyki Dolne	0,000	9,200	9,657
Razem	3,000	22,983	24,150

Stan sieci drogowej drogi krajowej nr 28 w powiecie sanockim

Stan nawierzchni drogi krajowej nr 28 w 2009r.



Stan nawierzchni drogi krajowej nr 28 w 2015r.



Ogólna ocena stanu nawierzchni w Powiecie sanockim w 2015r.			
Gmina	stan krytyczny [km]	stan ostrzegawczy [km]	stan pożądany [km]
Besko	0,000	3,844	1,000
Zarszyn	0,000	5,328	3,145
Sanok (Gmina)	0,000	4,584	12,029
Sanok (Miasto)	3,000	5,416	0,000
Tyrawa Wołoska	1,000	1,000	7,456
Razem	4,000	20,172	23,630

Planowane zadania remontowe w ciągu drogi krajowej nr 84

Zadania w ciągu drogi krajowej nr 84:

L.p.	Początek odcinka	Koniec odcinka	Nazwa zadania:	Długość odcinka [km]	Szacowany łączny koszt (tys.zł)
POWIAT SANOCKI					
1	0,000	0,775	Remont drogi w m. Sanok, ul. Lwowska - Kolejowa	0,775	1 705,000
2	0,547	1,370	Remont drogi w m. Sanok, ul. Dworcowa	0,823	776,984
3	0,775	1,800	Rozbudowa drogi w m. Sanok ul. Lipińskiego	1,025	10 289,913
4	1,800	3,000	Remont u. Lipińskiego	1,200	757,483
5	3,000	3,800	Remont drogi na odcinku Sanok - Zahutyń	0,800	2 000,000
6	3,800	16,940	Przebudowa (remont) drogi krajowej na odcinku Sanok - Lesko (powiat leski)	12,200	66 734,000
POWIAT LESKI					
7	16,940	18,700	Remont drogi na odcinku Lesko - Glinne	1,760	2 286,000
POWIAT BIESZCZADZKI					
8	33,600	36,700	Remont drogi w m.Ustjanowa	3,100	6 200,000
9	36,700	40,500	Remont drogi na odcinku Ustjanowa - Ustrzyki Dolne	3,800	7 600,000
10	44,200	48,100	Remont drogi na odcinku Brzegi Dolne - Krościenko	3,900	8 000,000
11	48,100	50,200	Remont drogi na odcinku Krościenko - Granica Państwa	2,100	1 623,000
				31,483	107 972,380

Planowane zadania remontowe w ciągu drogi krajowej nr 28

Zadania w ciągu drogi krajowej nr 28:

L.p	Początek odcinka	Koniec odcinka	Nazwa zadania:	Długość odcinka [km]	Szacowany łączny koszt (tys.zł)
POWIAT SANOCKI					
12	261,600	264,100	Remont drogi na odcinku Długie - Nowosielce	2,500	3 000,000
13	268,300	270,850	Remont drogi na odcinku Pisarowce - Zabłotce	2,550	3 825,000
14	271,246	274,077	Przebudowa drogi w m. Sanok, ul. Krakowska i Rymanowska	2,831	25 820,822
15	277,900	279,800	Remont drogi na odcinku Sanok - Bykowce	1,900	2 850,000
16	296,250	297,000	*Remont drogi na odcinku Tyrawa Wołoska - Rozpucie	0,750	998,500
* Zadanie rozpoczęte w 2016 roku Zadania nie posiadają finansowania w 2016r.				10,531	36 494,322

Budowa obwodnicy Sanoka w ciąg drogi krajowej nr 84:

W ciągu drogi krajowej nr 84 realizowana jest obwodnica miasta Sanok o długość 6,723 km na wartość 139,909 mln. zł

Podsumowanie:

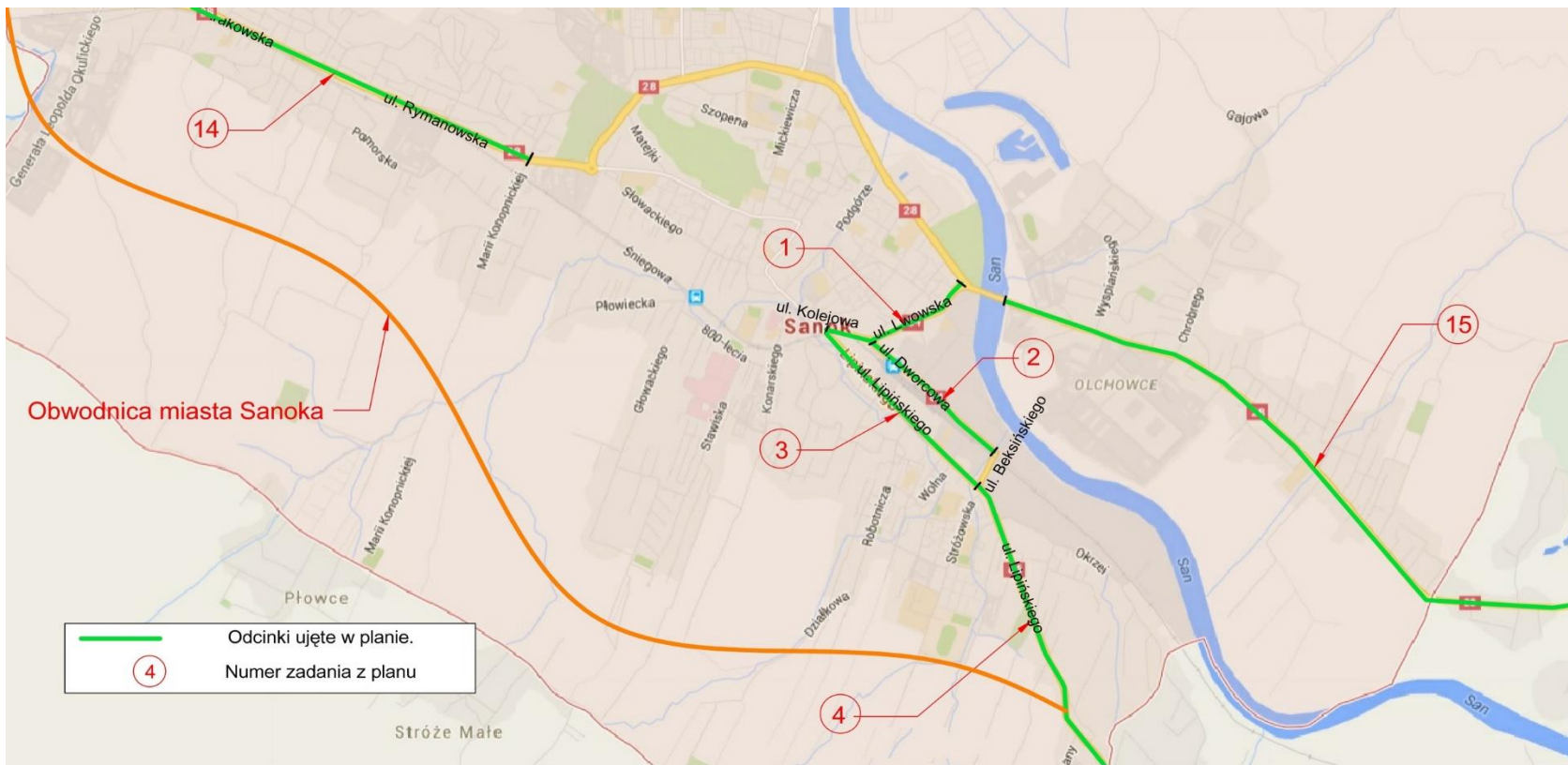
- Powiat sanocki: 12 zadań o łącznej długości 34,827 km na wartość 258 666,702 mln zł
- Powiat leski: 1 zadanie o łącznej długości 1,760 km na wartość 2,286 mln zł
- Powiat bieszczadzki: 4 zadania o łącznej długości 12,900 km na wartość 23,423 mln zł

Łącznie droga krajowa nr 28 i 84: 17 zadań o długości 48,74 km na wartość 284,375 mln zł

Planowane zadania w ciągu drogi krajowej nr 28 i 84



Planowane zadania w mieście Sanok



Budowa obwodnicy miasta Sanoka w ciągu DK nr 28

Zadanie na etapie realizacji (projektowania) przez Konsorcjum spółek: Max Bögl Polska Sp. z o.o. i Max Bögl Stiftung & Co. KG.

Wartość umowy to prawie 140 mln zł brutto.

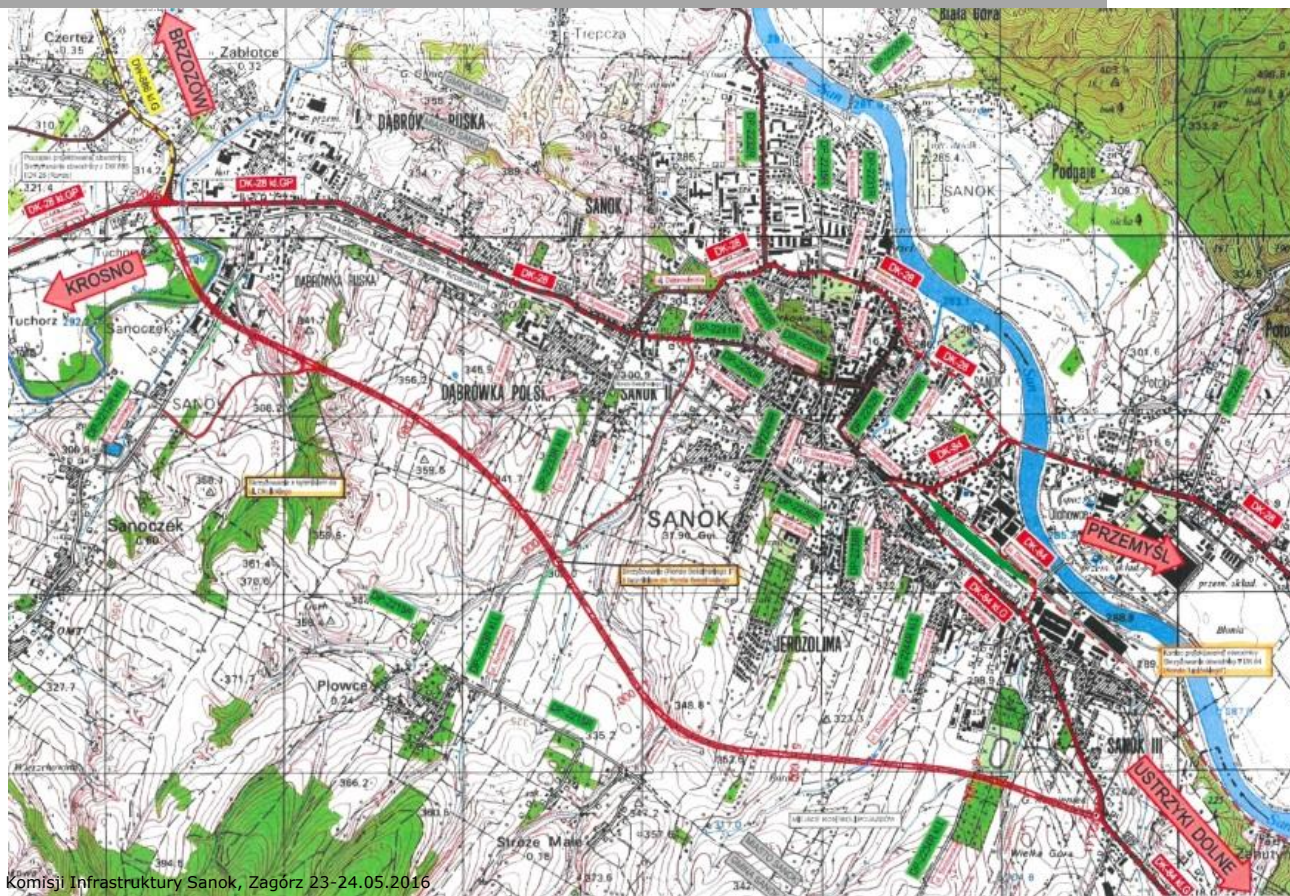
Zakończenie inwestycji planowane jest na lipiec 2019 r.

W ramach kontraktu realizowanego w systemie projektuj i buduj przewiduje się budowę:

- obwodnicy o długości 6,7 km o przekroju 2+1,
- budowę 4 skrzyżowań,
- budowę 12 obiektów inżynierskich

W 2007 r. zawarto porozumienie pomiędzy GDDKiA a Gminą Miasto Sanok w sprawie wspólnego przygotowania i finansowania dokumentacji niezbędnej do uzyskania DUŚ

Posiedzenie wyjazdowe Komisji Infrastruktury Sanok, Zagórz 23-24.05.2016



**PROGRAM DZIAŁAŃ NA SIECI DROGOWEJ
W ZAKRESIE DROGOWYCH OBIEKTÓW INŻYNIERSKICH
NA TERENIE POWIATU SANOCKIEGO, LESKIEGO I BIESZCZADZKIEGO
DK 28 i DK 84**



ZESTAWIENIE I LOKALIZACJA OBIEKTÓW MOSTOWYCH

ZESTAWIENIE OBIEKTÓW MOSTOWYCH NA DK 28



Lp.	Km	Opis	Miejscowość	Rodzaj obiektu
1	255+300	rzeka Wisłok	Besko	most
2	259+722	rzeka Pielnica	Zarszyn	most
3	267+261	potok bez nazwy	Pisarowce	most
4	271+199	rzeka Sanoczek	Sanok	most
5	271+200	rzeka Sanoczek	Sanok	most
6	276+083	potok Płowiecki	Sanok	most
7	276+872	rzeka San	Sanok	most
8	285+024	potok Wujskie	Załuż	most
9	295+852	potok bez nazwy	Tyrawa Wołoska	most
10	296+165	rzeka Tyrawka	Tyrawa Wołoska	most
11	299+926	potok Berezka	Rozpucie	most
12	300+277	potok Berezka	Rozpucie	most

ZESTAWIENIE I LOKALIZACJA OBIEKTÓW MOSTOWYCH

ZESTAWIENIE OBIEKTÓW MOSTOWYCH NA DK 84



Lp.	Km	Opis	Miejscowość	Rodzaj obiektu
1	1+784	potok Stróża Wielka	Sanok	most
2	7+110	linia kolejowa Sanok - Zagórz	Zagórz	wiadukt
3	7+418	rzeka Oslawa	Zagórz	most
4	11+757	droga powiatowa Postolów	Postolów	wiadukt
5	11+801	rzeka San	Lesko	most
6	23+513	linia kolejowa Sanok - Krościenko	Olszanica	wiadukt
7	25+170	potok Wańkówka	Olszanica	most
8	26+896	potok Serebnica	Olszanica	most
9	29+310	potok Figura	Stefkowa	most
10	29+577	potok Olszanka	Stefkowa	most
11	30+460	potok bez nazwy	Stefkowa	most
12	38+036	potok Równianka	Ustrzyki Dolne	most
13	38+509	potok Równianka	Ustrzyki Dolne	most
14	38+707	rzeka Strwiąż	Ustrzyki Dolne	most
15	39+392	rzeka Strwiąż	Ustrzyki Dolne	most
16	40+380	potok Jasieńka	Ustrzyki Dolne	most
17	42+432	potok bez nazwy	Brzegi Dolne	most
18	43+054	potok Smorż	Brzegi Dolne	most
19	43+291	rzeka Strwiąż	Brzegi Dolne	most
20	46+350	potok Łodynka	Krościenko	most
21	47+999	potok bez nazwy	Krościenko	most

REALIZACJA OBIEKTÓW NIENORMATYWNYCH DK 84

Lp.	Wyszczególnienie obiektów	Nośność przed 2010 r.	Stan realizacji	Nośność 2016 r.	Koszt [mln zł]
1.	rz. Równianka w m. Ustrzyki Dolne	15 t	przebudowa w 2013 r.	kl. A, tj. 50 t	4,40
2.	rz. Smorż w m. Brzegi Dolne	15 t	budowa 2016 r.	kl. A, tj. 50 t	1,60
3.	potok bez nazwy w m. Brzegi Dolne	15 t	dokumentacja 2016 r.	proj. kl. A, tj. 50 t	
suma					6,00

Zadanie do realizacji w 2016 r.



REALIZACJA ROBÓT BUDOWLANYCH NA OBIEKTACH MOSTOWYCH 2010 – 2016 r.

DK 28

Lp.	Wyszczególnienie obiektów	Realizacja	Rodzaj robót	Koszty [mln zł]
1.	rz. Wiśtok w miejscowości Besko, km 255+300	2011	budowa	9,60
2.	rz. San w miejscowości Sanok, km 276+872	2013	remont	4,40
3.	rz. Tyrawka w miejscowości Tyrawa Wołoska, km 296+165	2016/17	budowa	6,70
suma				20,70

DK 84

Lp.	Wyszczególnienie obiektów	Realizacja	Rodzaj robót	Koszty [mln zł]
1.	linia kolejowa PKP w m. Olszanica, km 23+513	2011	budowa	11,50
2.	rz. Stróża Wielka w m. Sanok (ul. Lipińskiego), km 1+784	2013	remont	1,00
3.	rz. Osława w m. Zagórz, km 7+418	2014	remont	1,00
4.	rz. Wańkówka w m. Olszanica, km 25+170	2015	remont	0,70
5.	p. Figura w m. Stefkowa, km 29+310	2016	remont	0,35
6.	rz. Równianka w m. Ustrzyki Dolne, km 38+509	2016	budowa	1,90
7.	rz. Strwiąż w m. Ustrzyki Dolne, km 38+707	2016	remont	0,50
suma				16,95

Zadanie do realizacji w 2016 r.

PODSUMOWANIE

ZADANIA REALIZOWANE NA DK 28 i 84 w 2016 r. NA TERENIE POWIATU SANOCKIEGO, LESKIEGO I BIESZCZADZKIEGO

Lp.	Wyszczególnienie obiektów	Realizacja	Rodzaj robót	Koszty [mln zł]
1	rz. Tyrawka w miejscowości Tyrawa Wołoska, km 296+165, DK 28	2016/17	budowa	6,70
2	rz. Smorż w m. Brzegi Dolne, km 43+054, DK 84	2016	budowa	1,60
3	p. Figura w m. Stefkowa, km 29+310, DK 84	2016	remont	0,35
4	rz. Równianka w m. Ustrzyki Dolne, km 38+509, DK 84	2016	budowa	1,90
5	rz. Strwiąż w m. Ustrzyki Dolne, km 38+707, DK 84	2016	remont	0,50
suma				11,05

PODSUMOWANIE :

- 1. W LATACH 2010 – 2016 r. ZREALIZOWANO NA DK 28 i DK 84 W GRANICACH POWIATU SANOCKIEGO, LESKIEGO I BIESZCZADZKIEGO 12 szt. / 36% OBIEKTÓW MOSTOWYCH**
- 2. WARTOŚĆ ROBÓT WYNOSI 43,65 mln. zł.**

Rządowy Program Budowy Dróg Krajowych na lata 2014-2023
Program Likwidacji Miejsc Niebezpiecznych (PLMN)

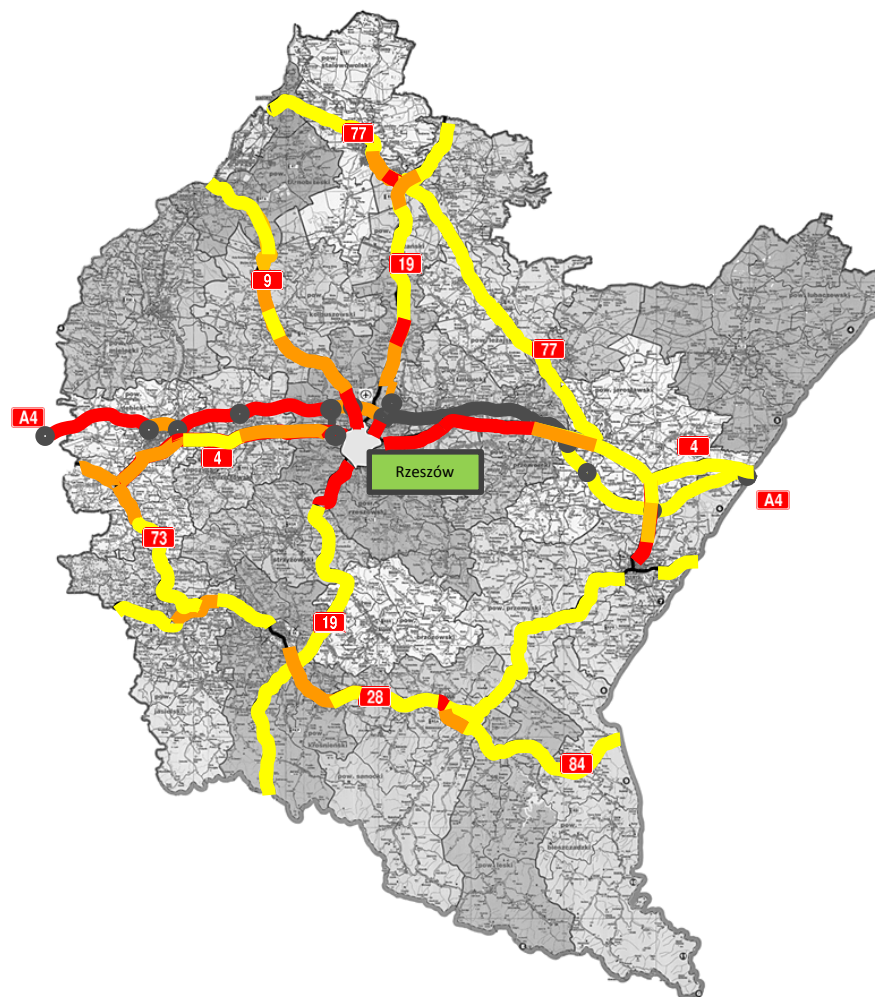
na terenie Powiatów Sanockiego, Leskiego, Bieszczadzkiego



GENERALNY POMIAR RUCHU 2015 - DROGI KRAJOWE NA PODKARPACIU

Średni dobowy ruch pojazdów na drogach krajowych województwa podkarpackiego w 2015r.

- poniżej 10 tys. poj./dobę █
- od 10 – 15 tys. poj./dobę █
- powyżej 15 tys. poj./dobę █



Średni dobowy ruch na drodze krajowej nr 28 i 84 w latach 2010 i 2015

GPR2010 – 7565
GPR2015 - 7268

GPR2010 – 24795
GPR2015 - 19872

GPR2010 – 2920
GPR2015 - 2934

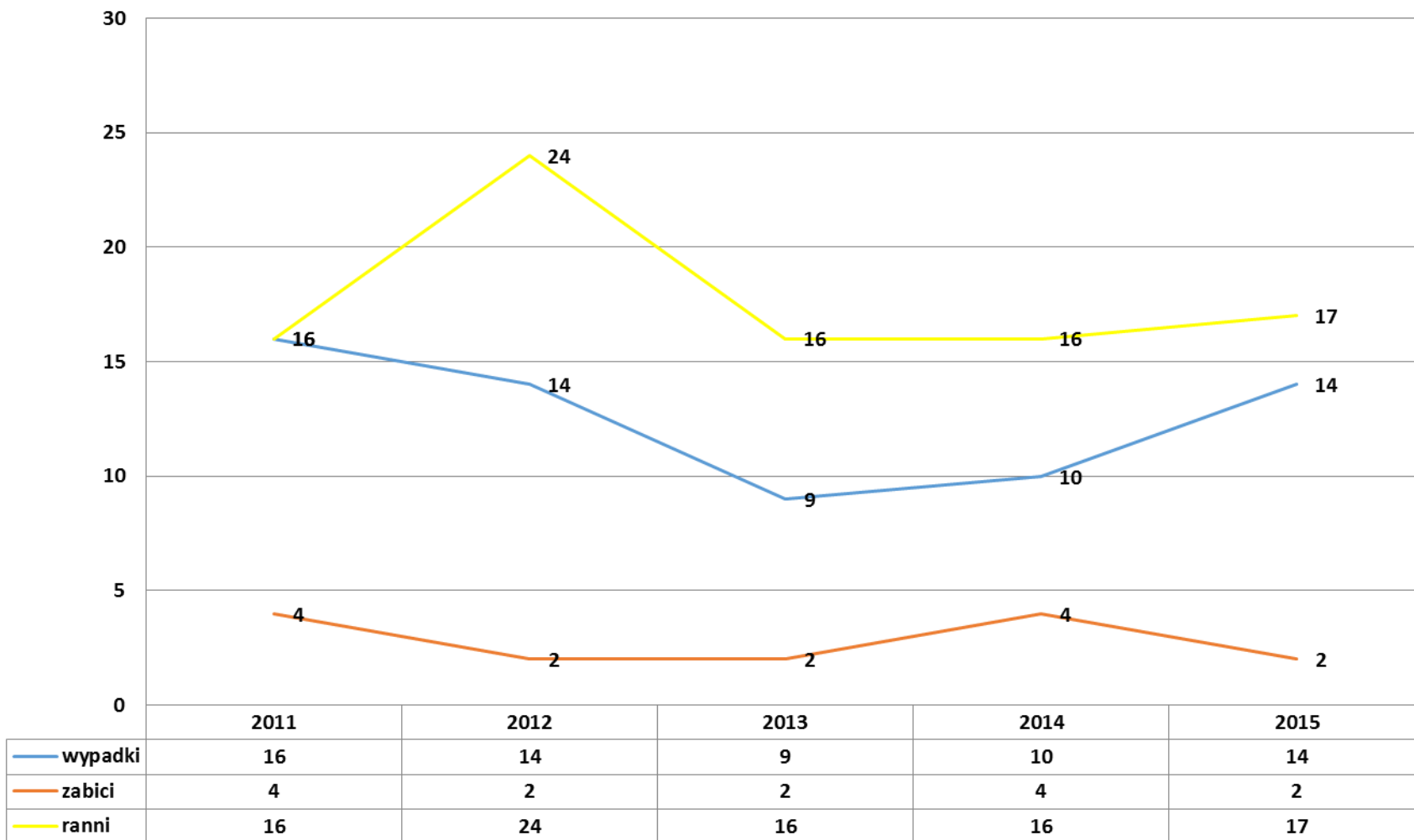


GPR2010 – 14892
GPR2015 - 14056

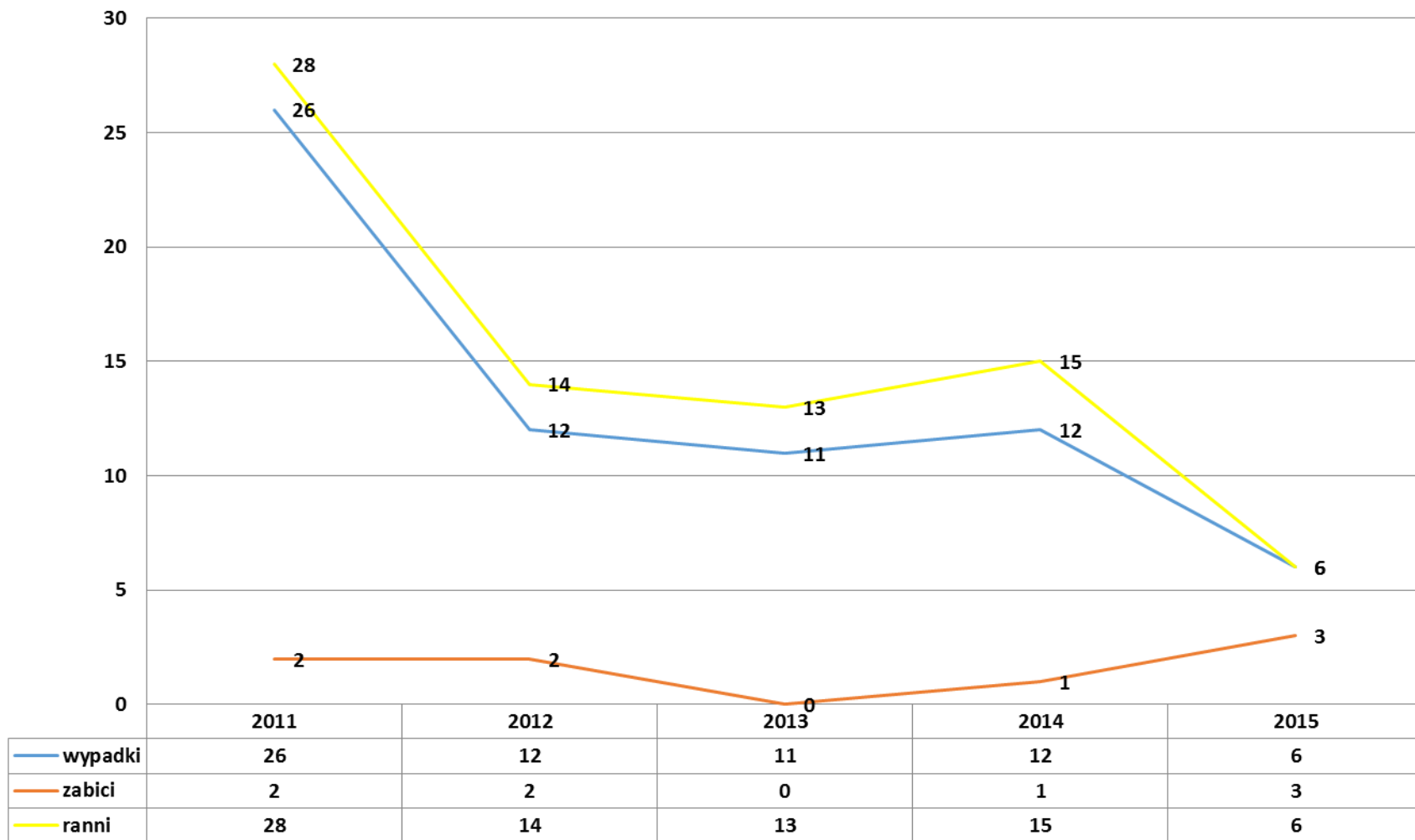
GPR2010 – 8144
GPR2015 - 6976

GPR2010 – 3383
GPR2015 - 2861

Wypadki drodze krajowej nr 28 w powiecie Sanockim w latach 2011 - 2015



Wypadki drogach krajowych nr 84 w powiecie Sanockim, Leskim i Bieszczadzkim w latach 2011 - 2015



**Zakres rzeczowy Rządowego Programu Likwidacji Miejsc Niebezpiecznych
na terenie Powiatów Sanockiego, Leskiego, Bieszczadzkiego
na lata 2016-2023**

Zakres rzeczowy Rządowego Programu Likwidacji Miejsc Niebezpiecznych na lata 2014-2023.

**Łączna liczba zadań w kraju – 1 005 zadań
w tym na terenie Podkarpacia – 125 zadań**

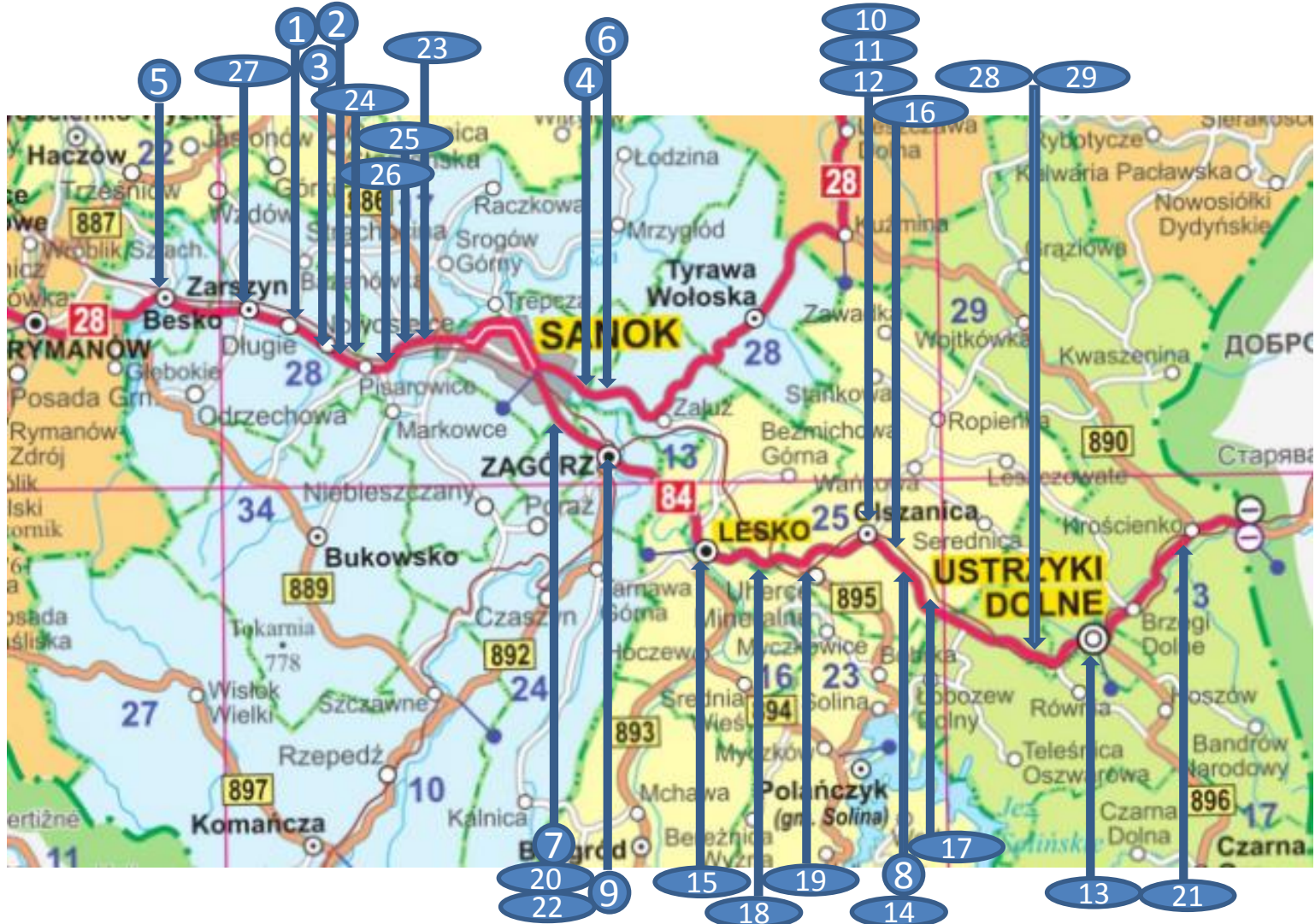
**Zadania skierowane do realizacji w 2016r.-2017r. w kraju - 448 zadań
w tym na terenie Podkarpacia – 52 zadania**

**Zakres rzeczowy na terenie Powiatów Sanockiego, Leskiego, Bieszczadzkiego
na lata 2016-2023**

Ilość zadań ogółem na drogach krajowych Nr 28 i Nr 84	- 29 zadań
1. Budowa chodników	- 13,5 km
2. Budowa zatok autobusowych	- 7 szt.
3. Zmiana oznakowania	- 4 kpl

Łączna wartość 29 zadań 16 529,4 tys. zł.

Lokalizacja zadań Rządowego Programu Likwidacji Miejsc Niebezpiecznych na terenie Powiatów Sanockiego, Leskiego, Bieszczadzkiego na lata 2016-2023



**Lista zadań Rządowego Programu Likwidacji Miejsc Niebezpiecznych
na terenie Powiatów Sanockiego, Leskiego, Bieszczadzkiego
na lata 2016-2023**

Lista zadań:

L.P.	Droga Krajowa	Początek odcinka [km]	Koniec odcinka [km]	Nazwa zadania	Długość odcinka [km]	Szacowany koszt [tys. zł.]
1	28	262,079	263,100	Budowa chodnika w miejscowości Długie, Powiat Sanocki	1,021	821,47
2	28	265,670	266,290	Budowa chodnika na odcinku Nowosielce-Pisarowce, Powiat Sanocki	0,620	834,48
3	28	264,550	265,970	Budowa zatok autobusowych, przejścia dla pieszych z wykonaniem aktywnego doświetlenia przejścia znakami D-6 w miejscowości Nowosielce, Powiat Sanocki	1,420	640,00
4	28	279,753	282,020	Budowa chodnika w miejscowości Bykowce, Powiat Sanocki	2,267	1 759,00
5	28	256,572	257,223	Budowa chodnika w miejscowości Besko, Powiat Sanocki	0,651	450,00
6	28	281,005	281,230	Budowa zatok autobusowych wraz z ciągiem pieszym, wyznaczenie i oznakowanie przejścia dla pieszych w miejscowości Bykowce, Powiat Sanocki	0,225	540,00

**Lista zadań Rządowego Programu Likwidacji Miejsc Niebezpiecznych
na terenie Powiatów Sanockiego, Leskiego, Bieszczadzkiego
na lata 2016-2023**

L.P.	Droga Krajowa	Początek odcinka [km]	Koniec odcinka [km]	Nazwa zadania	Długość odcinka [km]	Szacowany koszt [tys. zł.]
7	84	3,390	3,645	Budowa chodnika w miejscowości Zahutyń, Powiat Sanocki	0,225	217,85
8	84	28,760	28,800	Budowa chodnika w miejscowości Stefkowa, Powiat Leski	0,040	30,00
9	84	6,846	6,907	Budowa chodnika w miejscowości Zagórz, Powiat Sanocki	0,061	80,00
10	84	24,960	25,050	Budowa chodnika w miejscowości Olszanica, Powiat Leski	0,090	85,00
11	84	25,630	25,811		0,181	175,00
12	84	24,390	24,797		0,407	370,00
13	84	40,200	40,380	Budowa chodnika w m. Ustrzyki Dolne, Powiat Bieszczadzki	0,180	370,00
14	84	27,420	27,917	Budowa chodnika w miejscowości Stefkowa, Powiat Leski	0,497	375,00

**Lista zadań Rządowego Programu Likwidacji Miejsc Niebezpiecznych
na terenie Powiatów Sanockiego, Leskiego, Bieszczadzkiego
na lata 2016-2023**

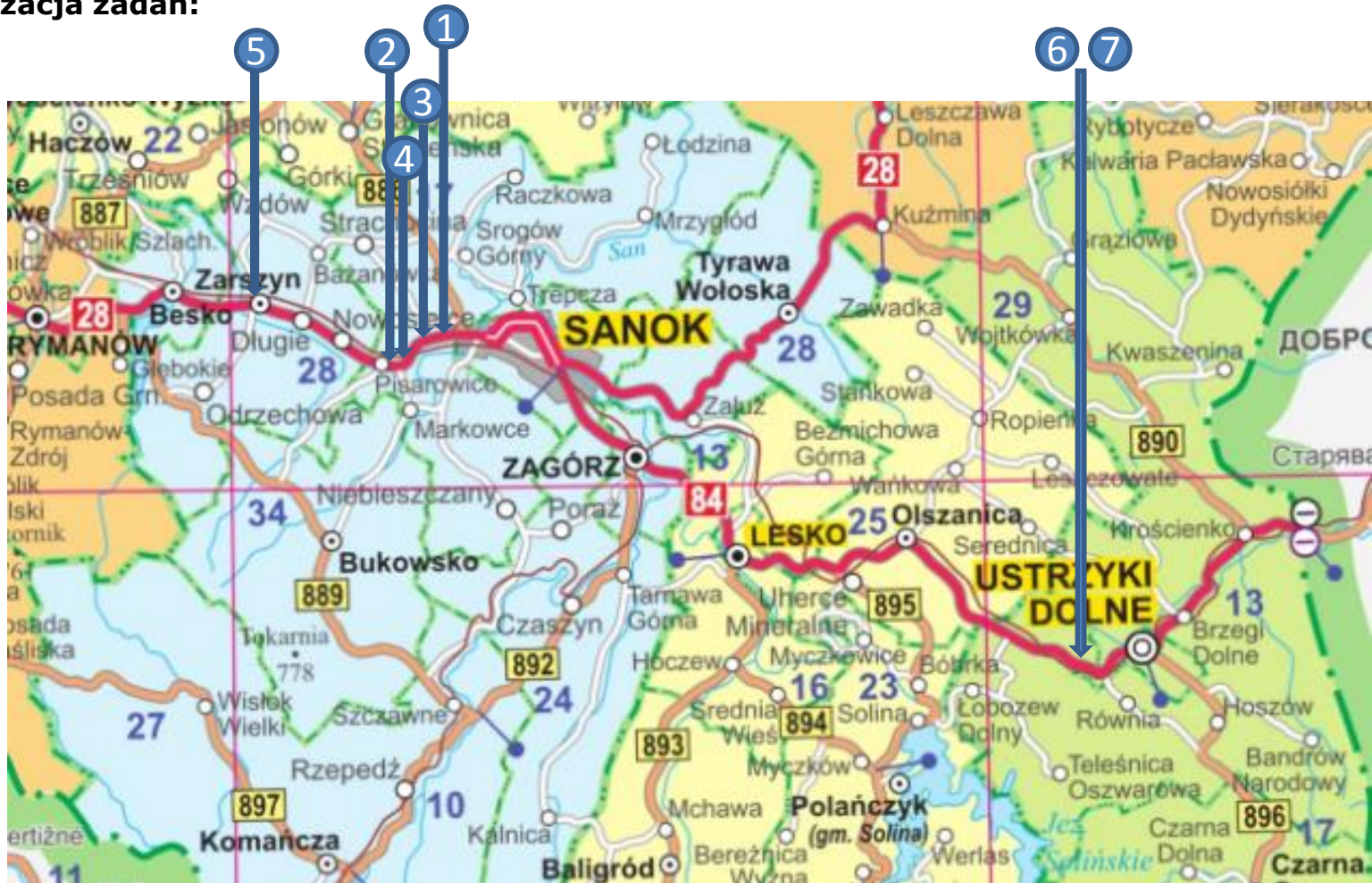
L.P.	Droga Krajowa	Początek odcinka [km]	Koniec odcinka [km]	Nazwa zadania	Długość odcinka [km]	Szacowany koszt [tys. zł.]
15	84	16,450	16,900	Budowa chodnika w m. Lesko, Powiat Leski	0,450	475,00
16	84	26,325	26,780	Budowa chodnika w miejscowości Olszanica, Powiat Leski	0,455	676,85
17	84	30,270	30,600	Budowa chodnika w miejscowości Stefkowa, Powiat Leski	0,330	773,10
18	84	18,140	18,810	Budowa chodnika w miejscowości Glinne, Powiat Leski	0,670	817,20
19	84	21,460	22,450	Budowa chodnika w miejscowości Uherce Mineralne, Powiat Leski	0,990	819,30
20	84	4,870	5,230	Budowa chodnika w miejscowości Zahutyń, Powiat Sanocki	0,360	840,00
21	84	47,330	48,000	Budowa chodnika w miejscowości Krościenko, Powiat Bieszczadzki	0,670	970,00
22	84	4,240	4,410	Budowa chodnika w miejscowości Zahutyń, Powiat Sanocki	0,170	440,00

**Lista zadań Rządowego Programu Likwidacji Miejsc Niebezpiecznych
na terenie Powiatów Sanockiego, Leskiego, Bieszczadzkiego
na lata 2016-2023**

L.P.	Droga Krajowa	Początek odcinka [km]	Koniec odcinka [km]	Nazwa zadania	Długość odcinka [km]	Szacowany koszt [tys. zł.]
23	28	270,520	270,765	Budowa chodnika w miejscowości Zabłotce, Powiat Sanocki	0,245	207,00
24	28	267,545	268,250	Budowa chodnika w miejscowości Pisarowce, Powiat Sanocki	0,705	760,00
25	28	269,050	269,150	Budowa chodnika wraz z doświetleniem znakami aktywnymi D-6 w miejscowości Zabłotce, Powiat Sanocki	0,100	320,00
26	28	267,700	268,500	Wykonanie dodatkowego oznakowania przejazdu kolejowego w miejscowości Pisarowce, Powiat Sanocki	0,800	120,00
27	28	259,525	259,585	Budowa zatoki autobusowej w miejscowości Zarszyn, Powiat Sanocki	0,060	420,00
28	84	35,245	35,590	Budowa chodnika w miejscowości Ustjanowa, Powiat Bieszczadzki	0,345	324,15
29	84	33,540	35,245	Budowa chodnika w miejscowości Ustjanowa, Powiat Bieszczadzki	1,705	1819,00
łącznie					16,080	16 529,40

Rządowy Program Budowy Dróg Krajowych na lata 2014-2023 Program Likwidacji Miejsc Niebezpiecznych (PLMN)

Lokalizacja zadań:



Lista zadań Rządowego Programu Likwidacji Miejsc Niebezpiecznych
na terenie Powiatów Sanockiego, Leskiego, Bieszczadzkiego
na lata 2016-2017

Zadania zakwalifikowane do realizacji w latach 2016-2017.

L.P.	Droga Krajowa	Początek odcinka [km]	Koniec odcinka [km]	Nazwa zadania	Długość odcinka [km]	Szacowany koszt [tys. zł.]
1	28	270,520	270,765	Budowa chodnika w miejscowości Zabłotce, Powiat Sanocki	0,245	207,00
2	28	267,545	268,250	Budowa chodnika w miejscowości Pisarowce, Powiat Sanocki	0,705	760,00
3	28	269,050	269,150	Budowa chodnika wraz z doświetleniem znakami aktywnymi D-6 w miejscowości Zabłotce, Powiat Sanocki	0,100	320,00
4	28	267,700	268,500	Wykonanie dodatkowego oznakowania przejazdu kolejowego w miejscowości Pisarowce, Powiat Sanocki	0,800	120,00
5	28	259,525	259,585	Budowa zatoki autobusowej w miejscowości Zarszyn, Powiat Sanocki	0,060	420,00
6	84	35,245	35,590	Budowa chodnika w miejscowości Ustjanowa, Powiat Bieszczadzki	0,345	324,15
7	84	33,540	35,245	Budowa chodnika w miejscowości Ustjanowa, Powiat Bieszczadzki	1,705	1819,00
łącznie					4,100	3970,15

**Informacja o stanie realizacji zadań Rządowego Programu Likwidacji Miejsc Niebezpiecznych
na terenie Powiatów Sanockiego, Leskiego, Bieszczadzkiego
na lata 2016-2017**

- 1. Dla wszystkich 7 zadań zostały opracowane Programy Inwestycji.**
- 2. Obecnie Programy Inwestycji są na etapie zatwierdzenia w Warszawie**
- 3. Po zatwierdzeniu Programów, zostaną ogłoszone przetargi.**
- 4. Sześć zadań zostało zaplanowanych do realizacji w systemie projektuj-buduj przy założeniu opracowania dokumentacji projektowej w 2016r. oraz realizacji w terenie w 2017r.**
- 5. Jedno zadanie (wykonanie dodatkowego oznakowania) zostanie zlecone do realizacji w 2016r. w ramach zawartej umowy.**

DZIĘKUJĘ ZA UWAGĘ

